

DataLand

Jaarverslag 2018

KNOOP
KNOOP is het gemeentelijk knooppunt voor objectgegevens dat gemeenten en DataLand samen hebben ontwikkeld.
[LEES MEER >](#)

Vastgoedscanner
De Vastgoedscanner is hét loket voor WOZ-waarden en gemeentelijke en kadastrale vastgoedgegevens.
[LEES MEER >](#)

Opleidingen
In onze opleidingen voor gemeenten verdiept u zich in de wereld van objectgerelateerde basisregistraties.
[LEES MEER >](#)

Congres
In het najaar van 2018 organiseerde DataLand 7 regio's een presentatie van Objectgegevens op een presentatiebladje - Het gemeentelijk kennis- en gegevensknooppunt in de praktijk.
[LEES MEER >](#)

GGB
Gemeentelijk Geo-Beraad
Het Gemeentelijk Geo-Beraad is het kennisplatform op het gebied van geo-, WOZ- en vastgoedinformatie.
[LEES MEER >](#)

BAG-benchmark & overige diensten
Van BAG-benchmark tot maatschappelijk vastgoed: u bent bij ons aan het juiste adres.
[LEES MEER >](#)

Gouda , 15 mei 2019



DataLand, kennis- en gegevensknooppunt van de Nederlandse gemeenten

2018: Van bijsturen naar een nieuwe koers

De informatiestromen van geo- en objectgegevens van en naar gemeenten en uitvoeringsorganisaties zullen de komende jaren in snel tempo veranderen.

Grootschalige ontwikkelingen zoals het Digitaal Stelsel Omgevingswet, de doorontwikkeling naar een geïntegreerde objectenregistratie en de opkomst van Common Ground vragen een steeds grotere organisatorische inzet




Deze ontwikkeling is voor DataLand reden geweest om zijn knooppuntfunctie in de uitwisseling van gegevens en zijn toekomst in 2018 nader te onderzoeken.

- Vastgoedscanner inkomsten lopen terug
- KNOOP omzetten stijgen te langzaam
- Een derde jaar op rij rode cijfers



De conclusie is dat DataLand zijn belangrijkste functie, namelijk gemeenten, gemeentelijke samenwerkingsverbanden en uitvoeringsorganisaties ontzorgen bij het inrichten van gegevensvoorziening, anders vorm zal moeten gaan geven.

In het komende jaar 2019 zal deze verandering plaats moeten gaan vinden


DataLand is het gemeentelijk **gegevensknooppunt voor objectinformatie:**

-  DataLand *ontzorgt* alle gemeenten en gemeentelijke samenwerkingsverbanden door namens hen objectinformatie toegankelijk te maken voor publieke en private afnemers (via de Vastgoedscanner).
-  DataLand *ontzorgt* de gemeenten en gemeentelijke samenwerkingsverbanden door - de voor de gemeentelijke dienstverlening noodzakelijke - objectgegevens uit o.a. basisregistraties te koppelen en eenvoudig toegankelijk te maken via de dienst KNOOP.
-  KNOOP *functioneert als register* voor objectinformatie binnen de gemeentelijke gegevensinfrastructuur (GGI). Via KNOOP kan gemeentelijke (deel)informatie collectief worden verzameld en in samenhang benut, bijvoorbeeld als verbinding naar het DSO.

DataLand is het gemeentelijk **kennisknooppunt voor objectinformatie:**

-  DataLand *ondersteunt* gemeenten op diverse manieren bij het verbeteren en bewaken van de kwaliteit van gemeentelijke processen en registraties voor objectgegevens.
-  DataLand verzorgt opleidingen, organiseert kennisbijeenkomsten en inspiratiesessies voor gemeenten en gemeentelijke samenwerkingsverbanden.

DataLand **faciliteert het Gemeentelijk Geo-Beraad:**

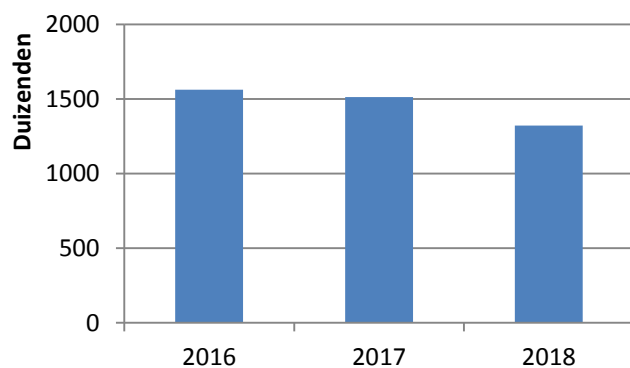
-  DataLand *faciliteert* als secretaris van het Gemeentelijk Geo-Beraad (GGB) gemeenten zich te organiseren en zo gezamenlijk hun stem te laten horen bij relevante ontwikkelingen en beleidsvoornemens op regionaal en landelijk niveau.

Ontwikkeling omzet 2016 – 2017 – 2018

Het gebruik van de Vastgoedscanner loopt verder terug

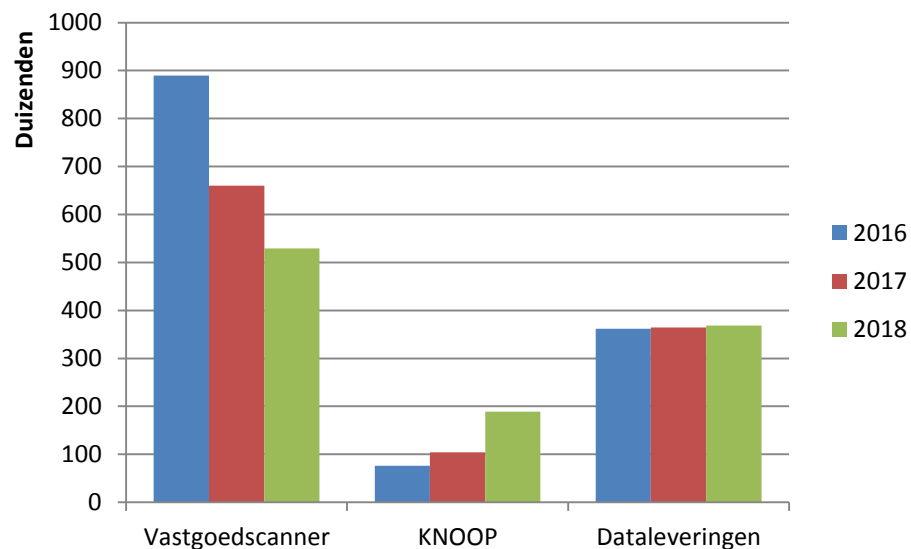
Met de komst van de landelijke voorziening voor WOZ-informatie is informatie over de WOZ-waarde van woningen in 2017 vrijelijk beschikbaar gekomen. Afnemers die alleen de WOZ-waarde voor woningen zoeken kunnen via de LV WOZ nu gratis aan hun informatie komen. DataLand was voorbereid op de hiermee samenhangende daling in vraag, en de hiermee samenhangende terugloop in inkomsten uit de leveringskosten. Deze daling bleek in 2017 nog sterker dan verwacht en had een grote invloed op het resultaat van de bedrijfsvoering over 2017.

Totale omzet



Het overzicht van de omzet voor de vastgoedscanner, KNOOP en de dataleveringen in 2018 vertelt een duidelijk verhaal. De daling van de omzet van de vastgoedscanner zet door terwijl de omzet van de dataleveringen stabiel zijn. De omzet van KNOOP groeit, duidelijk is echter dat die groei maar een beperkt deel van de terugloop van de vastgoedscanner compenseert.

Deze onbalans werkt door in de totale bedrijfsvoering: in twee jaar tijd loopt de totale omzet met plm. 200.000 euro terug



KNOOP heeft het aanbod aan web services (API's) fors uitgebreid

Naast een set gegevens uit de BAG, HR en BRK die al oproepbaar waren met JSON/REST, zijn ook gegevens uit de BRK, het HR en de WOZ te tonen met WMS en WFS-web services.

Opleidingen en kennisbijeenkomsten, De Pluim, Het Gemeentelijk Geo-beraad in 2018

Opleidingen 2018	Aantal edities	Toelichting	Deelnemers
BAG&WOZ	4	2x regulier, 2x in house	48
Belastingen en basisregistraties	4	4x in house	30
BGT basis	3	1x regulier, x in house	38
BGT fase 2	4	3x regulier, 1x in house	50
BGT techniek	2	2x regulier	14
De BAG de baas	5	3x regulier, 2x in house	47
De BAG van goed naar beter	10	6x regulier, 4x in house	85
Geobewust	1	1x regulier	17
GISsen naar/ met basisregistraties	1	1x in house	9
Kennismaken met de BAG	4	3x regulier, 1x in house	30
Totalen	38	21 regulier, 17 in house	368

Gemeente Rijssen-Holten wint Pluim van DataLand 2018

De derde Pluim van DataLand gaat (voor het eerst!) naar een gemeente en wel naar de gemeente Rijssen-Holten. Deze gemeente laat zich kenmerken door een open houding en is gericht op verbetering door samenwerking waarbij het belang van de inwoners voorop staat.



Aandachtsgebieden GGB 2018

GEMEENTELIJK GEO-BERAAD

- **SoR**
Als gemeenten opstarten en gezamenlijk werken aan samenhangende objectenregistratie
- **Beter Kenbaar (Wkpb)**
Gemeenten werken samen met Kadaster en BZK aan migratie Wkpb naar BRK
- **Beeldmateriaal**
Gemeentelijk visie, standpunten en activiteiten rond luchtfoto's
- **€ borging**
Organiseren van structurele financiering GGB.